

## 窑湾岭林权权属依据公示

湖北五峰后河国家级自然保护区管理局，统一社会信用代码：12420500732713620B，法定代表人：张安华，联系电话：0717-5758696。

因历史遗留问题，后河管理局窑湾岭国有林（林权证号：五证林证字(2004)第 028463 号）矢量数据经 2013 年界线调整后，数据未更正；该林地包含熊克孟（林权证号为：五证林证字(2004)第 028463 号）的林地；该林地包含的“国土三调”数据中的旱地。我局本着尊重历史，实事求是的原则，按照《后河管理局关于窑湾岭林权争议处理纪要》[2024]11 号相关要求，组织相关单位和毗邻群众到窑湾岭进行实地踏查，听取群众意见，对窑湾岭国有林地四至、面积调整如下：

小地名：窑湾岭，面积：420.38 亩，四至：东：伍家窝坑第一个山包为起点，到木电杆（立碑）直抵松林（立碑），顺岭直下抵中心槽至赵家天坑；南：由独树岩东侧坳口顺沟槽抵陈家岭头上的天坑，由此向北斜上陈家岭，顺岭沿西抵林开喜经营山岭界止；西：以荆竹园大岭为界，至熊昌红住房东北角山顶上；北：自山顶顺东岭抵后河乡界上；

同时，将调整界线后的矢量数据进行了更正；将已办理到熊克孟的林权和基本农地的矢量数据从窑湾岭国有林地矢量数据中调出。

将调整后的四至、面积以及矢量数据在当地社区和后河保护区网站上同步公示，网站地址为 <http://www.hbhh.com.cn/>。公示期自 2024 年 12 月 31 日起至 2025 年 1 月 14 日止。公示期间相邻农户若对四至等有异议，请向后河管理局反映。联系人：王新忠，联系电话：0717-5756089。

特此公示！

湖北五峰后河国家级自然保护区管理局

2024 年 12 月 31 日

# 林权登记公示

申请	小地名	林地座落	面积(亩)	林种	主要树种	四至	备注
湖北五峰后河国家级自然保护区管理局	窑湾岭	五峰镇茅坪村窑湾岭	420.38	特种用途林	阔叶树	东：与伍家窝坑第一个山包为起点，到木电杆（立碑）直抵松林（立碑），顺岭直下抵中心槽至赵家天坑； 南：由独树岩东侧坳口顺沟槽抵陈家岭头上的天坑，由此向北斜上陈家岭，顺岭沿向西抵林开喜经营山岭界止； 西：以荆竹园大岭为界，至熊昌红住房东北角山顶上； 北：自山顶顺东岭抵后河乡界上。	1、根据2023年5月3日，由县政府办、县林业局、国土局、五峰镇人民政府、长乐坪人民政府以及后河管理局共同协商的窑湾岭国有林地东界矢量数据进行同步更正； 2、“国调三”数据库中旱地矢量数据调出窑湾国有林地矢量数据； 3、熊克孟林地矢量数据调出窑湾岭国有林地矢量数据。
公示结论(签署意见并盖章)		(盖章)					
		20__年__月__日					

公示期限 15 天，自 2024 年 12 月 31 日起至 2025 年 1 月 14 日止（后河保护区官网同步公示，公网站地址为 <http://www.hbhh.com.cn/>）。公示期间如有异议，向湖北五峰后河国家级自然保护区管理局天保管理科反映。联系人：王新忠，联系电话：0717-5756089。公示期满无异议，依法予以办理林权登记手续。

湖北五峰后河国家级自然保护区管理

2024年12月31日



编号:

--	--	--	--	--	--	--	--

# 国有林林权不动产审批表

五峰县 五峰 乡(镇) 茅坪 村      组

申请人(签字)






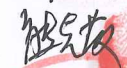

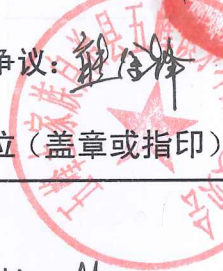






张安华


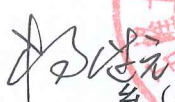


申请日期

2024年12月18日

# 国有林林权不动产审批表

申请人 (单位或个人)	湖北五峰国家自然保护区管理局		法定代表人 (主要负责人)	张安华	
通讯地址	五峰土家族自治县渔关镇官河大道32号		身份证编号	422729197401162418	
登记权利内容及林权权利人	林地所有权	林地使用权	森林或林木所有权	森林或林木使用权	
	国家	官河管理局	官河管理局	官河管理局	
登记类型	<input type="checkbox"/> 初始 <input checked="" type="checkbox"/> 换证		座落	五峰县五峰镇茅坪村	
小地名	窑湾岭	林班		小班	
面积(亩)	420.38	林种	特种用途林	起源	天然
公顷株数		主要树种	栎类、松杉		
林地使用期	51年		终止日期	2074年12月31日	
四至	东: 伍家窝坑第一个山包为起点, 到木电杆(立碑)直达松林(立碑), 顺岭直下抵中心槽至刘家天坑。 南: 由独板岩东侧川顺沟槽抵陈家岭头上的天坑, 由此向北斜上陈家岭, 顺岭沿向西抵林开喜经董山岭界止。 西: 以荆竹园大山岭为界, 至熊昌江住居东北南山顶上。 北: 自山顶顺东岭抵官河乡界上。				
主要权利依据及附图	村委会公示栏: (林权权属依据公示、宗地图) 及其照片 其他权属依据: 鄂政林记字(2010)第000005号				
林权共有权利说明及备注	<input type="checkbox"/> 家庭共有 <input checked="" type="checkbox"/> 单独所有 <input type="checkbox"/> 共同共有 <input type="checkbox"/> 按份共有				

相关林权权利人意见	林地使用权 权利人	林地使用权权利人(签字):  2024年12月18日
	森林或林木 所有权	森林或林木所有权权利人(签字):  2024年12月18日
	森林或林木 使用权	森林或林木使用权权利人(签字):  2024年12月18日
毗邻农户、单位	东界与我相邻无争议:  刘克秀 林开春 南界与我相邻无争议:  熊克金 西界与我相邻无争议:  熊克金 北界与我相邻无争议:  熊克金 毗邻村委会或单位(盖章或指印)  熊克金 年 月 日	
村委会意见	经办人(签字)	 年 月 日
	负责人(签字)	 村委会(盖章)  年 月 日
乡(镇) 党群服务中心 现场勘测结果	勘测人(签字)	   年 月 日

<p>乡(镇)政府 审核意见</p>	    <p>分管领导(签字) _____ 乡(镇)政府(盖章) _____ 年 月 日</p>
	<p>经办人(签字) _____ 年 月 日</p>
<p>县林业局 审定意见</p>	<p>分管领导(签字) _____ 年 月 日</p>
	<p>主要负责人(签字) _____ 县林业局(盖章) _____ 年 月 日</p>
<p>县政府意见</p>	<p>分管领导(签字) _____ 县政府(盖章) _____ 年 月 日</p>
<p>备 注</p>	